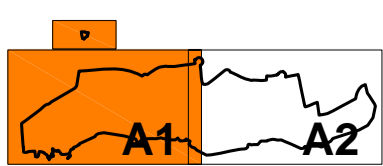
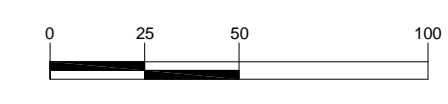


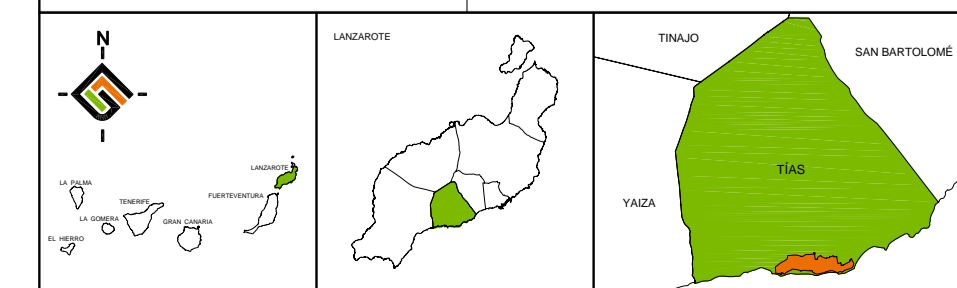
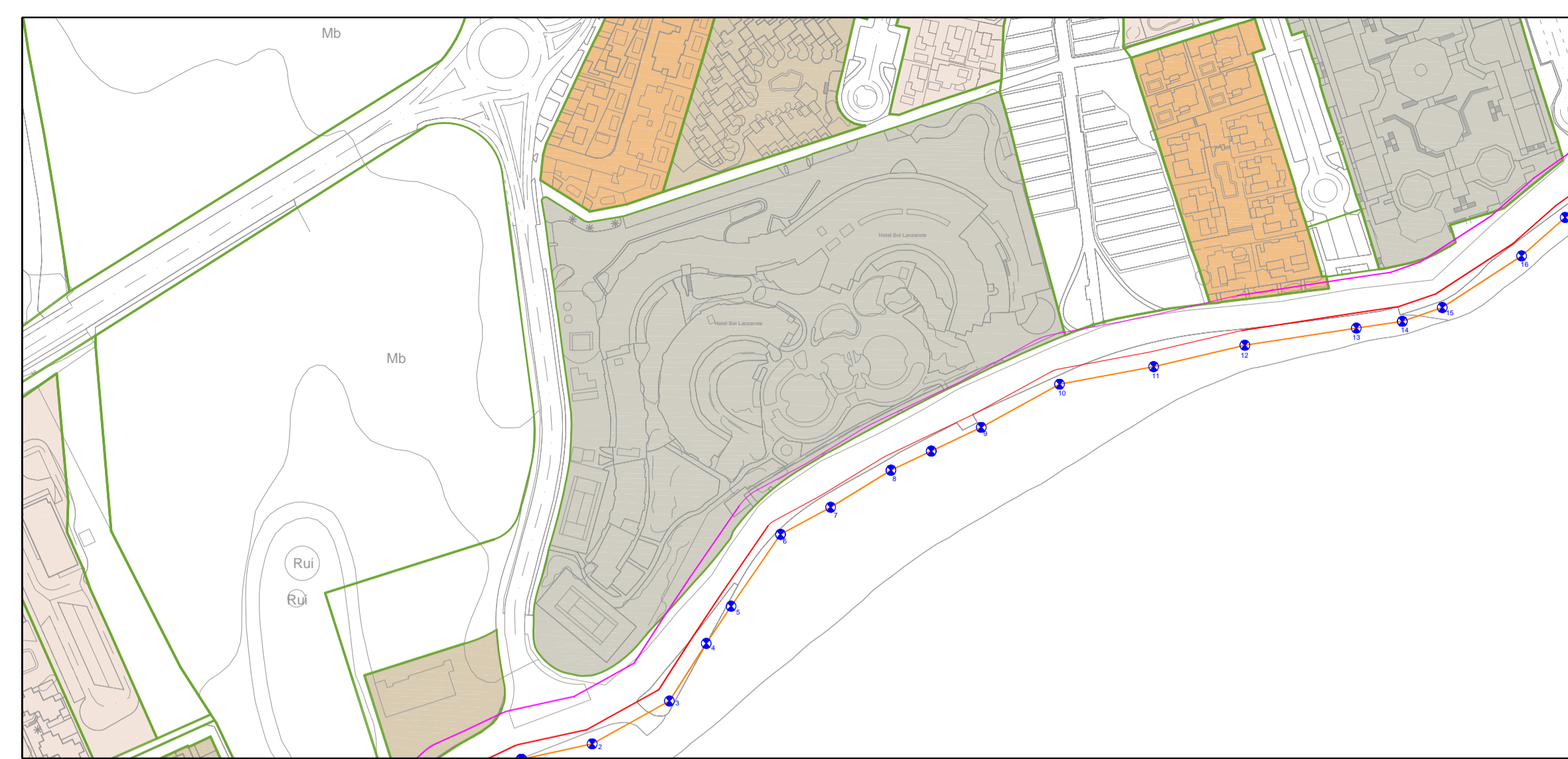
LEYENDA:

TIPOLOGÍA DE LA EDIFICACIÓN:		DELIMITACIONES	
PARCELAS	AISLADA	DELIMITACIÓN P.E.R.U.	ÁMBITO DE ESTUDIO
PAREADA	EN H LERA	LÍMITE SERV DUMBRE DE PROTECCIÓN	LÍMITE SERV DUMBRE DE TRÁNSITO
BLOQUE	BLOQUE	DESLINDE DOMINIO PÚBLICO TERRESTRE Y MOJONES	

COSTAS	LÍMITE SERV DUMBRE DE PROTECCIÓN
	LÍMITE SERV DUMBRE DE TRÁNSITO
	DESLINDE DOMINIO PÚBLICO TERRESTRE Y MOJONES



PLAN PARA LA MODERNIZACIÓN, MEJORA E INCREMENTO DE LA COMPETITIVIDAD DE PUERTO DEL CARMEN. TIAS, LANZAROTE		FECHA: JULIO 2010
PLANO: MORFOLOGÍA EDIFICADA		ESCALA: 1 : 2000
TIPOLOGÍA DE LA EDIFICACIÓN		Nº PLANO: 14-A1
REDACTOR: EQUIPO TÉCNICO DE GESPLAN S.A.U.		AYUNTAMIENTO DE TIAS
		Gobierno de Canarias



LEYENDA:

TIPOLOGÍA DE LA EDIFICACIÓN:

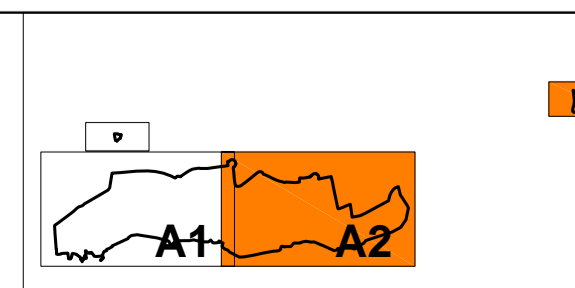
PARCELAS	AISLADA	EN H. LERA
PAREADA	BLOQUE	

DELIMITACIONES

DELIMITACIÓN P.E.R.U.	LÍMITE SERV. DUMBRE DE PROTECCIÓN
ÁMBITO DE ESTUDIO	LÍMITE SERV. DUMBRE DE TRÁNSITO
	DESLINDE DOMINIO PÚBLICO TERRESTRE Y MOJONES

COSTAS

LÍMITE SERV. DUMBRE DE PROTECCIÓN
LÍMITE SERV. DUMBRE DE TRÁNSITO
DESLINDE DOMINIO PÚBLICO TERRESTRE Y MOJONES



PLAN PARA LA MODERNIZACIÓN, MEJORA E INCREMENTO DE LA COMPETITIVIDAD DE PUERTO DEL CARMEN. TÍAS, LANZAROTE

FECHA: **JULIO 2010**
 ESCALA: **1 : 2000**
 Nº PLANO: **14-A2**

PLANO: MORFOLOGÍA EDIFICADA

TIPOLOGÍA DE LA EDIFICACIÓN

REDACTOR: EQUIPO TÉCNICO DE GESPLAN S.A.U.

gesplan

EXCMO. AYUNTAMIENTO DE TÍAS

Gobierno de Canarias